



























Seden Strandby

Signaturforklaring

- | | | | | | |
|--|----------------------------|---|-------------------|---|----------------|
|  | Å-beskyttelseszone |  | Dige |  | Sø |
|  | Sø-beskyttelseslinjer |  | HAVN |  | Hede |
|  | EF fuglebeskyttelsesområde |  | Dæmning |  | Skov |
|  | Kategori 3 natur |  | Sandklit |  | Vådområde |
|  | Kystnærhedszone |  | Vej |  | Høj bebyggelse |
|  | fredede_omr_forslag |  | Jernbane |  | Lav bebyggelse |
|  | Fredede områder |  | Vandløb |  | Kommunegrænse |
|  | Bygning |  | Begravelsesområde |  | Hav |

© 2016 Sweco Danmark A/S



**ODENSE
KOMMUNE**



SWECO
Granskoven 8
2600 Glostrup
T +45 4348 6060
E-mail: info@swecodanmark.dk

Odense Kommune
Flakhaven 2
5000 Odense C
Tlf : 78 73 39 22

Sag Stormflodssikring af Seden Strandby	Sag nr.	30.1850.60		Dato 2016.01.15	
	Emne Relevant natur- og kystbeskyttelse ved Seden Strandby	Tegn. nr.	Rev.	Mål 1:6.000	Udarb. MIA